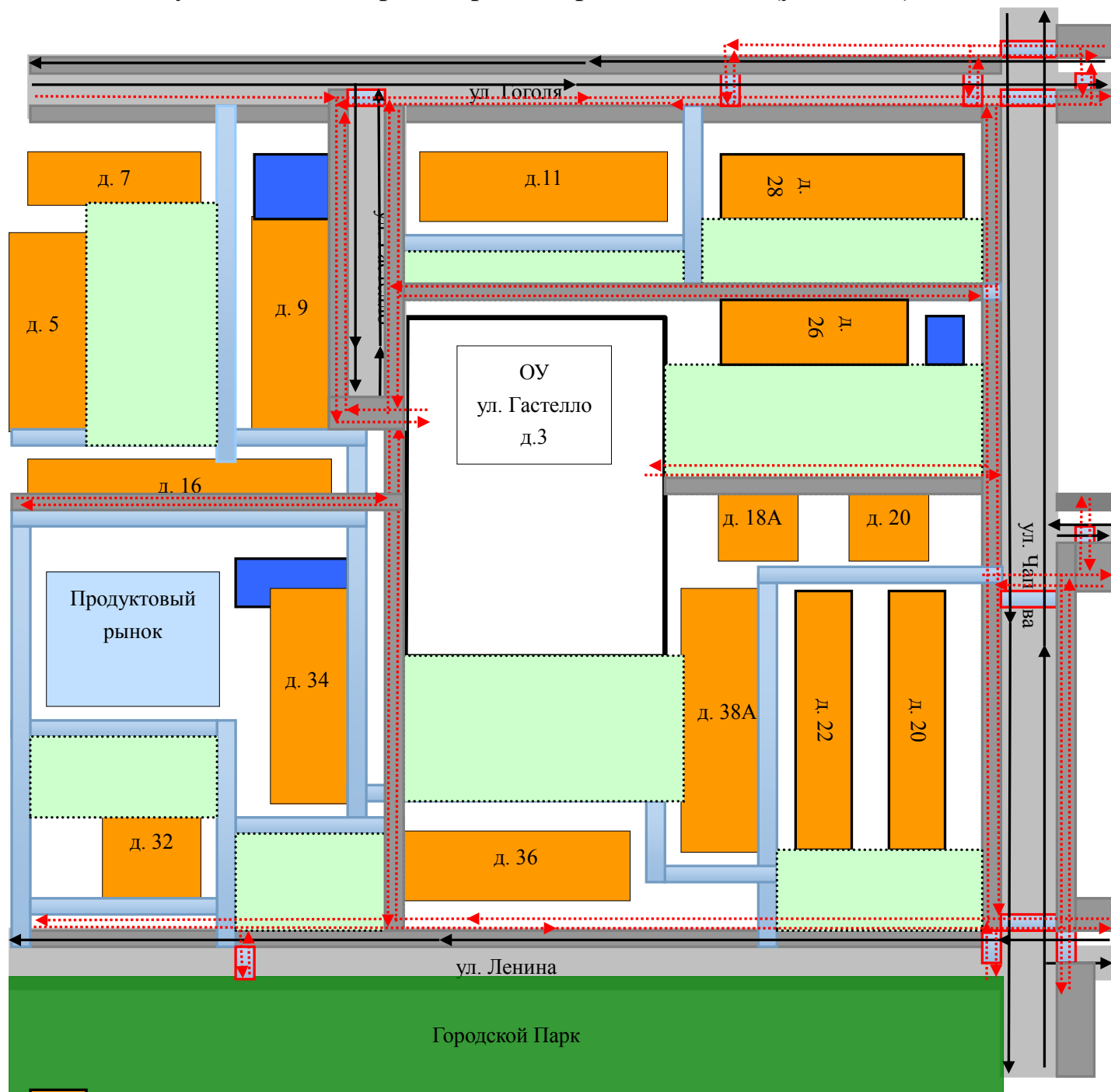










І. План-схемы ОУ.

План-схема района расположения ОУ, пути движения транспортных средств и детей (учеников)



-  - жилая застройка
-  - нежилые здания
-  - проезжая часть
-  - тротуар
-  - пешеходный переход
-  - дворовая территория

-  - движение транспортных средств
-  - движение детей (учеников) в (из) ОУ